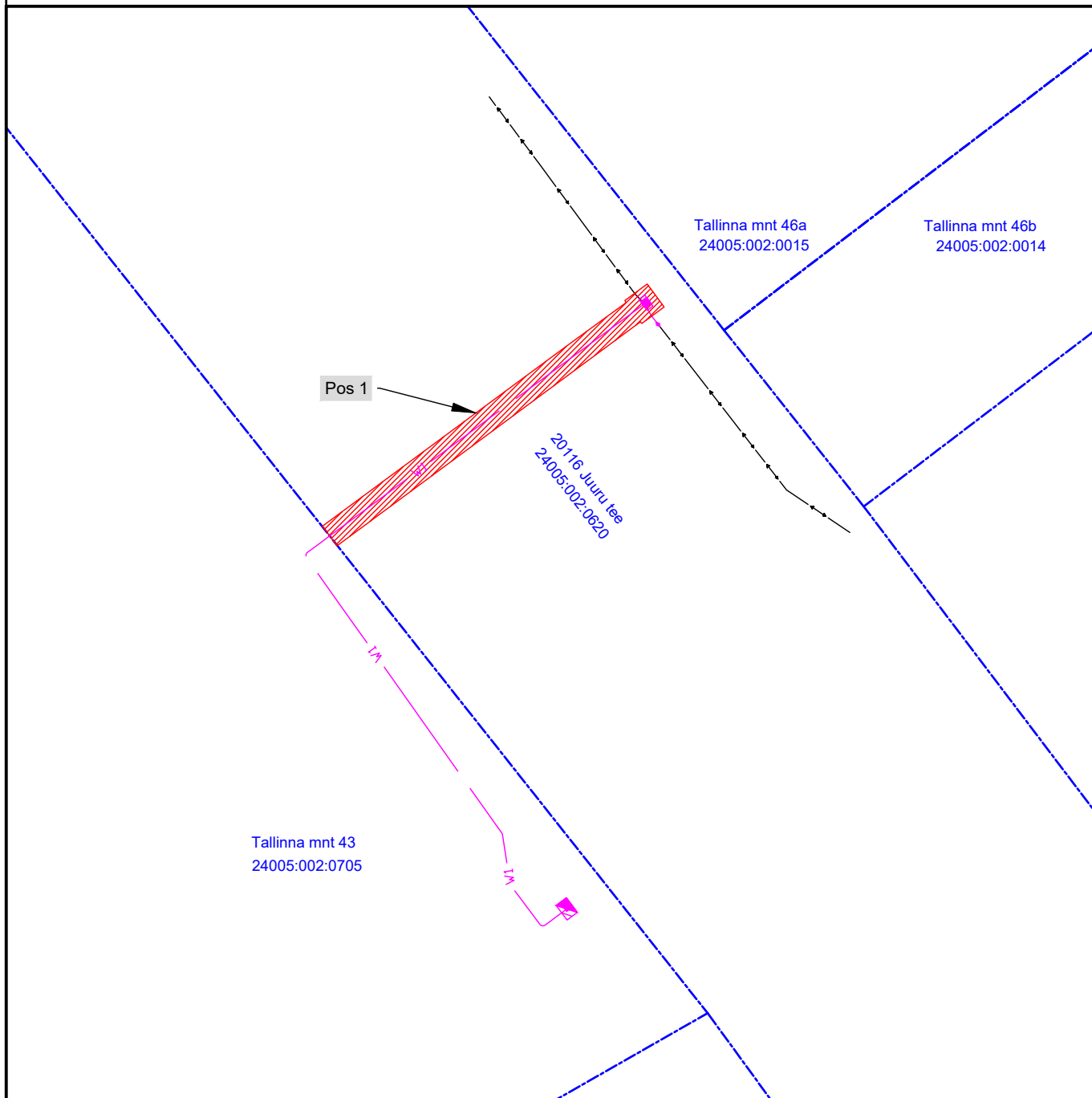








Isikliku kasutusõiguse ala plaan

IKÕ ala Pos nr (plaanil)	Kinnistu registriosa nr	Katastriüksuse tunnus, nimi ja sihtotstarve	IKÕ ala pindala m ²
Pos 1	11072850	24005:002:0620; 20116 Juuru tee; Transpordimaa 100%	67



	IKÕ seadmise ala
	Kinnistupiir
	Projekteeritud MP-kaabel (0,4 kV)
	Projekteeritud liitumiskilp
	Projekteeritud jaotuskilp
	Projekteeritava maakaabli pikkus IKÕ alas - 35 m
	Olemasolev rajatis

Projekti nimetus / asukoht Tallinna mnt 43 kinnistu elektriliitumine, Juuru alevik, Rapla vald, Raplamaa			Töö nr LC1850
Koostaja Egert Siigur	Mõõtkava M 1:500	Leht / formaat A4	Kuupäev 04.09.2024